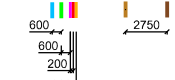
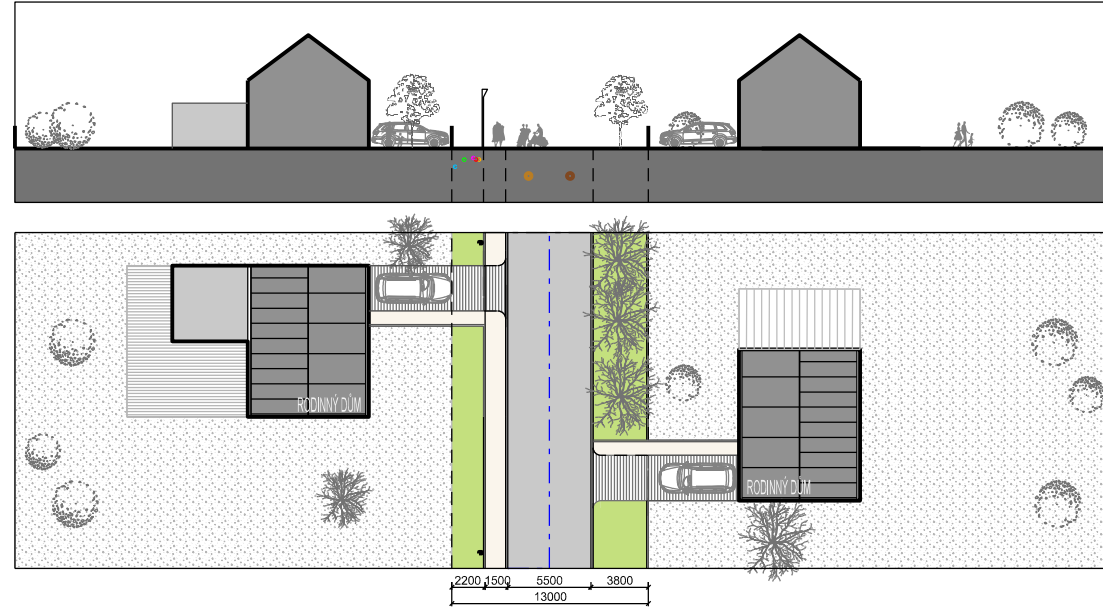


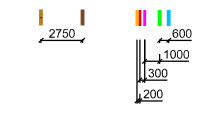
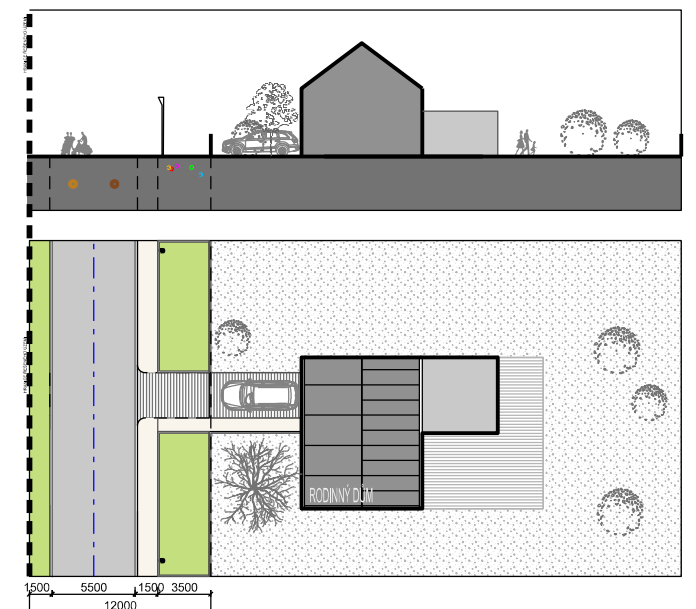
OBLAST A - ULICE SEVERNÍ
ŘEZ A-A' (ZÓNA 30)



OBLAST A - ULICE STŘEDNÍ
ŘEZ B-B' (ZÓNA 30)

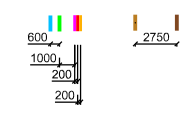
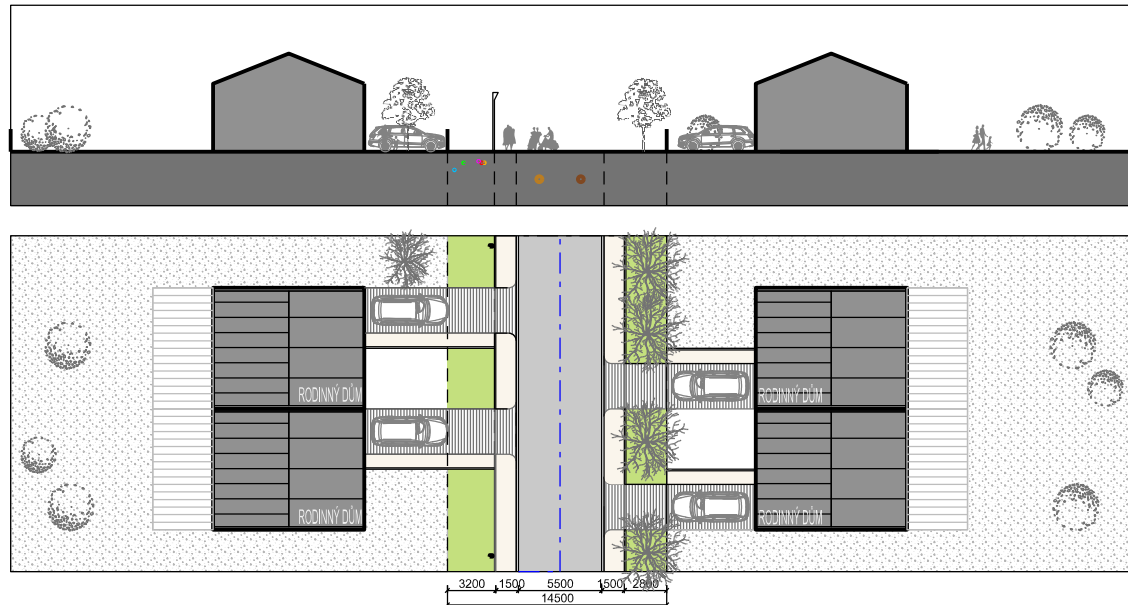


OBLAST A - ULICE JIŽNÍ
ŘEZ C-C' (ZÓNA 30)

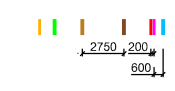
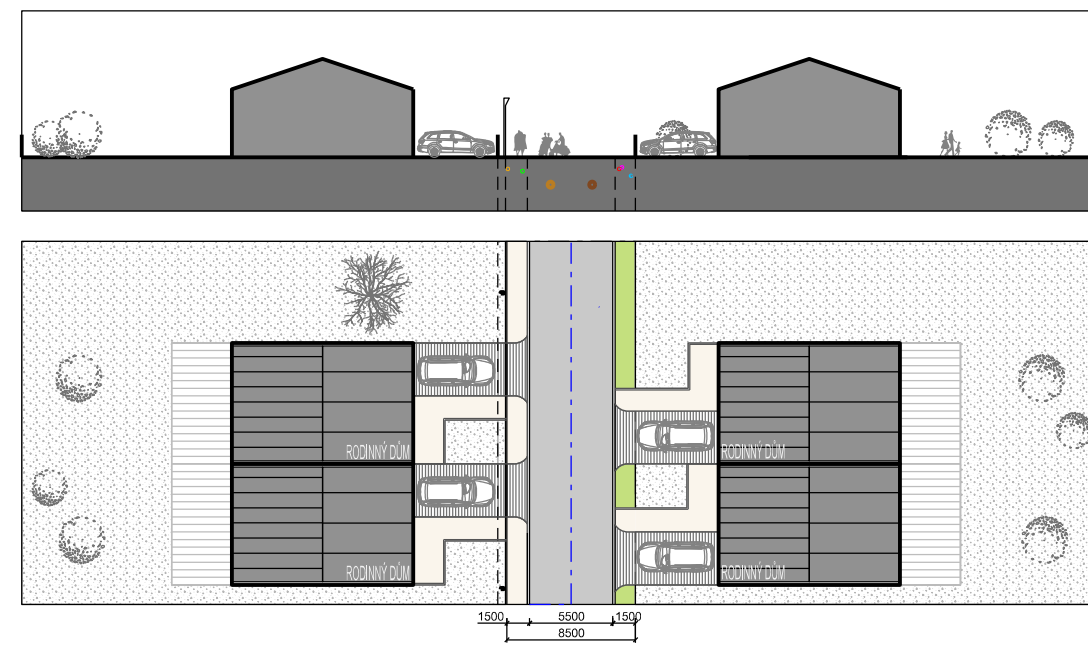


PŮDORYS
(min. vzdálenosti inženýrských sítí dle ČSN)

OBLAST B - ULICE SEVERNÍ
ŘEZ D-D' (ZÓNA 30)



OBLAST B - ULICE JIŽNÍ
ŘEZ E-E' (OBYTNÁ ULICE)



LEGENDA

- veřejné osvětlení (krytí min. 0,7)
- kanalizace splašková (krytí min. 1,8 m)
- kanalizace dešťová (krytí min. 1,8 m)
- el. vedení - kabelové NN (VN)
(krytí min. 0,7)(1m)
- sdělovací kabel (krytí min. 0,6m)
- plynovod STL (krytí min. 0,8m)
- vodovod (krytí min. 1,0 -1,6m)